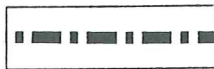


LEGENDE



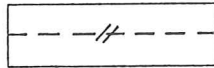
Planbegrenzungslinie
Périmètre du plan




Genehmigte, beizubehaltende Baulinie A
Alignement A approuvé à conserver



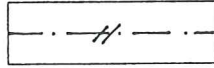
Neue Baulinie A
Nouvel alignement A



Genehmigte, aufzuhebende Baulinie A
Alignement A approuvé à supprimer



Neue Baulinie B
Nouvel alignement B



Genehmigte, aufzuhebende Baulinie B
Alignement B approuvé à supprimer



Baulinien für An- und Nebenbauten (genehmigt)
Alignement pour bâtiments annexes (approuvés)



Private Vorzonen 2 (genehmigt)
Avant-places privées 2 (approuvés)



Zufahrt unterirdische Einstellhalle (genehmigt)
Accès au garage souterrain (approuvé)

GEMEINDE BIEL

TEILÄNDERUNG DER ÜBERBAUUNGSORDNUNG

RENFER - AREAL

BAUBEREICH 4

ÜBERBAUUNGSPLAN

Teiländerung der Überbauungsordnung "Renfer-Areal"
genehmigt durch das Amt für Gemeinden und Raumordnung am 14. 2. 1997

Plannummer: 20535
Datum: April 2004
Mstb. 1: 500

STADTPLANUNGSAMT BIEL

Öffentliche Mitwirkung -
Vorprüfung vom -
Publikation im Amtsblatt vom - im Amtsanzeiger vom 3. + 10. 6. 2004
Öffentliche Planaufgabe vom 9. 6. 2004 bis 8. 7. 2004
Persönliche Benachrichtigung der Grundeigentümer am 2. 6. 2004
Eingereichte Einsprachen - Rechtsverwahrungen -
Einspracheverhandlungen -
Unerledigte Einsprachen - Erledigte Einsprachen -
Rechtsverwahrungen -

BESCHLÜSSE

Durch den Gemeinderat am 13. 8. 2004
Durch den Stadtrat am -
Durch die Gemeindeabstimmung vom -
Referendum -

Die Richtigkeit dieser Angaben bescheinigt
NAMENS DES GEMEINDERATES

DER STADTPRÄSIDENT:

DER STADTSCHREIBER:

Hans Stöckli

Franz Schnider

GENEHMIGT DURCH DAS AMT FÜR GEMEINDEN UND RAUMORDNUNG

13. Sep. 2004

